

***EGYSZERŰSÍTETT  
ELŐZETES RÉGÉSZETI DOKUMENTÁCIÓ***

***GÖNYŰ, 129,9 MWP FOTOVOLTAIKUS NAPELEMPARK***

a

***HISTORIARCH KFT.***

megrendelésére  
készítette:

A

MAGYAR NEMZETI MÚZEUM



NEMZETI  
RÉGÉSZETI  
INTÉZET

2023

**1. AZ ELŐZETES RÉGÉSZETI DOKUMENTÁCIÓ TÁRGYA, ELKÉSZÍTÉSÉNEK CÉLJA, KÉSZÍTŐI****1.1. Az előzetes régészeti dokumentáció (ERD) tárgya: Gönyű, 129,9 MWp fotovoltaikus napelempark****1.2. A tervezett változtatás helyszíne:** Gönyű, hrsz. 059/6, 059/11, 077/13, 077/14**1.3. Az ERD megrendelője:** HistoriArch Kft.**1.4. Az ERD megrendelésének célja:** előzetes hatásvizsgálat**1.5. Készítette:** Magyar Nemzeti Múzeum

**1.6. Az ERD elkészítése során a kulturális örökség védelméről szóló 2001. évi LXIV. törvény (továbbiakban: Kötv.) és a Kormány, a kulturális örökség védelmével kapcsolatos szabályokról szóló 68/2018. (IV. 9.) Kormányrendeletének (továbbiakban: Korm. R.) előírásait alkalmaztuk.**

**1.7. A Korm. R. 38. § (1) bekezdése alapján az ERD próbafeltárás elvégzése nélkül, egyszerűsített ERD-ként készült.**

**2. RÉGÉSZETI ÉRTÉKVIZSGÁLAT, LELŐHELY-DIAGNOSZTIKAI VIZSGÁLATOK****2.1. Adattári, szakirodalmi, térképészeti adatgyűjtés**

A tervezett beruházás helyszíne a Győr-Moson-Sopron megyei Gönyű külterületén található. A terület a Győr-Tatai-teraszvidék kistájon helyezkedik el, amely alacsony helyzetű, gyengén tagolt teraszos hordalékkúpsíkság.

A közhiteles lelőhely-nyilvántartás alapján a tervezett napelempark által érintett területen és annak 200 méter széles övezetében, valamint a tervezett földkábel nyomvonalán és annak 250 méter széles övezetében hét ismert (nyilvántartott) régészeti lelőhelyhez kapcsolódó adatot gyűjtöttünk.

**Adatgyűjtés során a fejlesztési területen és pufferzónájában azonosított régészeti lelőhelyek:**

Név:	Nyilvántartási szám:	Információ forrása:	Lelőhely jellege:	Lelőhely kora:	Pozíciója:
Gönyű – Nagy-Tagi-legelő I.	70441	helyszíni szemle	telep	őskor	érintett
Gönyű – Nagy-Tagi-legelő II.	70443	helyszíni szemle	telep	késő középkor kora újkor	érintett
Gönyű – Öreg Hosszú-dűlő	96015	terepbejárás	telep	középkor	érintett
Gönyű – Limes-út	70435	helyszíni szemle, terepbejárás	út	római kor	pufferzóna
Gönyű – 10-es út és Kossuth u. között	63396	helyszíni szemle	telep	római kor	pufferzóna
<b>Gönyű – Nagy-Sáros-dűlő I.*</b>	<b>1779</b>	adatgyűjtés, helyszíni szemle, ásatás	telep épület út telep	római kor római kor római kor késő középkor	pufferzóna
Gönyű – Nagy-Sáros-dűlő I. védőövezete	88181	-	-	-	pufferzóna

\* Kiemelten védett lelőhely

Az azonosított régészeti lelőhelyek ismert kiterjedését az 1. sz. térképmellékleten ábrázoltuk, a térinformatikai állományok a digitális melléklet „Terinformatika” mappájában érhetők el.

## 2.2. Régészeti terepbejárás

A tervezett beruházás területén 2022. március 8–10. között végeztük el a régészeti terepbejárást. A napelempark területe legnagyobb része frissen boronált (a terepbejárással párhuzamosan dolgoztak a traktorok), kisebb része mélyszántás volt. Csapadék hiányában a frissen boronált táblák rendkívül porosak voltak, erősen korlátozott körülményeket biztosítottak a felszíni vizsgálathoz.

A beruházás területén három nyilvántartott három régészeti lelőhelyet azonosítottunk, amelyből egyet hitelesítettünk (Gönyű – Nagy-Tagi-legelő II. (70443), egyet hitelesítettünk és kiterjedése nagyobbak is bizonyult (Gönyű – Nagy-Tagi-legelő I. (70441), valamint egy hitelesítésére a leletanyag hiánya miatt nem került sor (Gönyű – Öreg Hosszú-dűlő (96015) a terepbejárás során. A Gönyű – Nagy-Tagi-legelő II. (70443) lelőhelyen késő középkori – kora újkori kerámiatöredékeket találtunk. A Gönyű – Nagy-Tagi-legelő I. (70441) lelőhelyen a középső neolitikum dunántúli vonaldíszes kerámia kultúrájához köthető töredékek, valamint egy szórvány középkori töredék került elő.

További öt, eddig ismeretlen lelőhelyet lokalizáltunk a területen: a római korra és középkorra (?) keltezhető Gönyű – Kövecsesi-dűlőt (új lelőhely), az őskori Gönyű – Nagy-Tagi-legelő III.-at (új lelőhely), az őskori Gönyű – Felső-hosszút (új lelőhely). (Az utóbbin késő középkor – kora újkori szórvány is előkerült.) A Gönyű – Közlegelőn (új lelőhely) őskori és Árpád-kori kerámiatöredékek kerültek elő, valamint a kerámiák között egy kalcinátumot is találtunk, amelyet a korlátozott kutathatóság miatt nem tudunk kontextusba helyezni. A Gönyű – Zsombékos (új lelőhely) lelőhelyen római kori és középkori megtelepedésre utaló leletanyag került elő.

A napelempark területe három nagy részre osztható. Az északnyugati, valamint a délnyugati táblákban számos szórvány került elő (radiarit töredékek, őskori, bronzkori, római kori, középkori, késő középkor – kora újkori kerámiatöredékek). A leletanyag nagy felületen, koncentráció nélkül jelentkezett, így szórványként kell őket kezelnünk.

A tervezett földkábel nyomvonala a tartósan fedett (parlag, beépített), így terepbejárási módszerekkel nem lehetett vizsgálni.

A vizsgálható területet a 2. sz. térképmellékleten ábrázoltuk. Az azonosított, illetve vizsgált régészeti lelőhelyek ismert kiterjedését a 2. sz. térképmellékleten ábrázoltuk.

## 2.3. Az értékvizsgálat eredményének összefoglalása

A régészeti adatgyűjtés során a napelempark területén és annak 200 méter széles övezetében, valamint a tervezett földkábel nyomvonalán és annak 250 méter széles övezetében hét ismert, nyilvántartott régészeti lelőhelyről gyűjtöttünk adatot. A régészeti terepbejárás során egy nyilvántartott régészeti lelőhelyet hitelesítettünk, illetve egy kiterjedése – a lelőhely hitelesítése mellett – a nyilvántartottnál nagyobbak bizonyult. Egy lelőhely esetében leletanyag hiányában

a hitelesítés nem történt meg, valamint a földkábel nyomvonalában érintett lelőhelyek tartós fedettség miatt nem voltak vizsgálhatóak. A terepbejárás fontos eredménye, hogy az eddig nyilvántartottakon kívül öt új, eddig ismeretlen lelőhelyet lokalizáltunk a fejlesztési területen. Az elvégzett értékvizsgálatok során azonosított régészeti lelőhelyek közül egy a közvetlen, 50 méteres pufferzónán kívül esik, ezért erre a lelőhelyre további örökségvédelmi javaslatot nem fogalmazunk meg (Gönyű – Nagy-Sáros-dűlő I. (1779) kiemelten védett lelőhely).

**A régészeti értékvizsgálat során azonosított régészeti lelőhelyek:**

Név:	Nyilvántartási szám:	Adatszerzés módja:	Pozíciója:
Gönyű – Kövecsesi-dűlő	új lelőhely	terepbejárás	érintett
Gönyű – Nagy-Tagi-legelő I.	70441	adatgyűjtés, terepbejárás	érintett
Gönyű – Nagy-Tagi-legelő II.	70443	adatgyűjtés, terepbejárás	érintett
Gönyű – Nagy-Tagi-legelő III.	új lelőhely	terepbejárás	érintett
Gönyű – Felső-hosszú	új lelőhely	terepbejárás	érintett
Gönyű – Közlegelő	új lelőhely	terepbejárás	érintett
Gönyű – Zsombékos	új lelőhely	terepbejárás	érintett
Gönyű – Öreg Hosszú-dűlő	96015	adatgyűjtés	érintett
Gönyű – Limes-út	70435	adatgyűjtés	pufferzónában
Gönyű – 10-es út és Kossuth u. között	63396	adatgyűjtés	pufferzónában
<b>Gönyű – Nagy-Sáros-dűlő I.*</b>	<b>1779</b>	adatgyűjtés	pufferzónában
Gönyű – Nagy-Sáros-dűlő I. védőövezete	88181	adatgyűjtés	pufferzónában

\* Kiemelten védett lelőhely

Az azonosított, illetve vizsgált régészeti lelőhelyek ismert kiterjedését az 1–2. sz. térképmellékleten ábrázoltuk, a térinformatikai állományok a digitális melléklet „Terinformatika” mappájában érhetők el.

### 3. FELTÁRÁSI PROJEKTTERV

#### 3.1. A változtatási szándékok ismertetése

A tervezett napelempark mintegy 98 ha-nyi területen valósul meg Gönyű külterületén (hrsz. 059/6, 059/11, 077/13, 077/14). A tervezett földkábel árka 1 m széles.

**Jelen fázisban engedélyezési/kiviteli tervek, valamint ezekhez tartozó műszaki leírás nem áll rendelkezésre, így a végleges kiviteli tervek (és földmunka jellegének, mennyiségének ismeretében) az Előzetes régészeti dokumentáció tartalma módosulhat!**

#### 3.2. Örökségvédelmi hatáselemzés, örökségvédelmi hatáscsökkentő javaslatok

A régészeti értékvizsgálatot a napelempark teljes területén el tudtuk végezni, azonban a kutathatósági körülmények erősen korlátozottak voltak, ebből adódóan a Feltárási projekttervben javasolt megoldások csak a beruházás reprezentatív módon vizsgálható részterületeire érvényesek. A tervezett földkábel nyomvonala tartósan fedett volt, terepbejárás módszerekkel nem volt kutatható. A vizsgálható területet a 2. sz. térképmellékleten ábrázoltuk.

A megrendelő által átadott műszaki adatok és a régészeti értékvizsgálat eredményei alapján megállapítható, hogy a tervezett földkábel földmunkái eredeti összefüggéseiben megmaradt, helyben és fizikai állapotromlás nélkül megőrzendő régészeti emléket veszélyeztetnek, amelyeket a Korm. R. 21. § (3) bekezdés alapján a földmunkával járó beruházással el kell kerülni. Ez a lelőhely a **Gönyű – Limes-út (70435)**, amelyen római kori utat tartunk nyilván. A Megrendelő által adott információk és a helyszín jelenlegi morfológiája alapján feltehetően nem éri el a földkábel az út jelentkezési szintjét, de fokozottan felhívjuk a figyelmet, hogy az út jellege és funkciója miatt további, az úthoz szervesen kapcsolódó régészeti jelenség előkerülése várható!

A megrendelő által átadott műszaki adatok és a régészeti értékvizsgálat eredményei alapján megállapítható, hogy a tervezett napelempark és földkábel földmunkái régészeti lelőhelyeket érintenek. A Kötv. 22. § (1) bekezdés értelmében, **a lelőhely földmunkával érintett részén megelőző régészeti feltárást kell végezni.**

**A földmunkák által érintett régészeti lelőhelyek:**

Lelőhely neve:	Nyilvántartási száma:	Jellege:	Kora:	Földmunkával érintett területe
Gönyű – Kövecsesi-dűlő	új lelőhely	telep	római kor középkor?	napelempark
Gönyű – Nagy-Tagi- legelő I.	70441	telep szórvány	őskor középső neolitikum (dunántúli vonaldíszes kerámia kultúrája) középkor	napelempark
Gönyű – Nagy-Tagi- legelő II.	70443	telep	késő középkor kora újkor	napelempark
Gönyű – Nagy-Tagi- legelő III.	új lelőhely	telep	őskor	napelempark
Gönyű – Felső-hosszú	új lelőhely	telep szórvány	őskor késő középkor - kora újkor	napelempark
Gönyű – Közlegelő	új lelőhely	telep szórvány	őskor Árpád-kor római kor	napelempark
Gönyű – Zombékos	új lelőhely	telep	római kor középkor	napelempark
Gönyű – Öreg Hosszú- dűlő	96015	telep	középkor	napelempark
Gönyű – Limes-út	70435	út	római kor	tervezett földkábel
Gönyű – Nagy-Sáros- dűlő I. védőövezete	88181	védőövezet	-	tervezett földkábel

A Kötv. 22. § (3) bekezdés ae) pontjának figyelembevételével **a megelőző feltárást javasolt módszere: régészeti megfigyelés**, amennyiben a napelempark telepítése során csak kisebb bolygatással járó beavatkozást végeznek (napelemtábla-tartó oszlopainak lehelyezése, meglévő földutak megerősítése). Ezáltal a beruházás műszaki jellege miatt a régészeti feladatellátás más módon nem végezhető el.

**Amennyiben a végleges kiviteli tervek és műszaki leírás értelmében nagyobb méretű földmunka várható (pl. tereprendezés, vízelvezető árkok kialakítása, földkábel fektetés), úgy a Korm. R. 40 § (10) bekezdése alapján a hatóság elrendelésére a Feltárási projektterv módosítható!**

A gépi és kézi földmunkát a régész irányítása mellett kell végezni (Korm. R. 36. § (2) bekezdés), olyan munkagéppel (gumikerekes forgókotró, iszapoló vagy rézsűző kanállal), amely alkalmas a régészeti jelenségek jelentkezési szintjén a régészeti tükörfelület kialakítására. A megfelelő régészeti tükörfelület kialakításának érdekében kézi földmunkavégzésre is szükség lehet (vö.: Kötv. 7. § 31. pont).

Amennyiben a régészeti megfigyelés mellett végzett földmunkák során régészeti lelőhely kerül elő, a jelenségeket a megfigyelés keretében ki kell bontani és megfelelően dokumentálni kell (Korm. R. 35. § (1) bekezdés).

A Korm. R. 45. § szerint, ha a nagyberuházás régészeti megfigyelése során előkerült régészeti lelőhely vagy lelet a kivitelezés hátráltatása nélkül régészeti bontómunka keretében nem tárható fel, a régészeti megfigyelést végző intézmény haladéktalanul értesíti a hatóságot. A hatóság a szükséges intézkedésekről a bejelentés kézhezvételétől számított öt napon belül dönt.

A Kötv. 23/E. § (5) bekezdése szerint: nagyberuházás megvalósítása esetén ***a kivitelezés földmunkái régészeti megfigyelés mellett végezhetőek, ennek megfelelően az egyéb feltárási módszerekkel fel nem tárt területen régészeti megfigyelést kell biztosítani*** (Korm. R. 43. § (3) bekezdés). Amennyiben a régészeti megfigyelés mellett végzett földmunkák során régészeti lelőhely, jelenség kerül elő, a fentebb leírtaknak megfelelően kell eljárni, a Kötv. 23/E. (7) bekezdés, a Korm. R. 35. § (1) bekezdés, illetve a Korm. R. 45. § előírásai szerint.

A Korm. R. 46. § (1–3) bekezdései alapján, ha a megelőző feltárás vagy a régészeti megfigyelés során eredeti összefüggéseiben megmaradt régészeti emlék kerül elő, a feltárást végző intézmény három napon belül köteles bejelenteni a hatóságnak, valamint megelőző feltárás esetén értesíteni a beruházót. A bejelentett régészeti emlék elkerüléséről vagy helyszíni megtartásáról és kezeléséről, valamint a szükséges állagmegőrző intézkedésekről a hatóság húsz napon belül dönt. Ha a régészeti emlék megelőző feltárás során került elő, és a hatóság határozata alapján azt a helyszínen kell megőrizni, a beruházás során a műszaki tervezésnek és a kivitelezésnek tekintettel kell lennie az emlék megőrzésére. Ebben az esetben a feltárást végző intézmény köteles a feltárás terepi munkáinak befejezését követő tizenöt napon belül a régészeti emlékről adatot szolgáltatni a beruházónak. Az adatszolgáltatás részeként rajzi dokumentáción egyértelműen fel kell tüntetni a bontható és a helyszínen – eredeti helyükön – megőrzendő régészeti emlékeket.

A beruházás által érintett területen azonosított régészeti lelőhelyek mellett a földmunkával érintett terület 50 méteres közelségében két további nyilvántartott régészeti lelőhely ismert. Mivel ezek lehatárolása – a lelőhely-diagnosztikai módszerek korlátozott alkalmazhatósága miatt – bizonytalan, a lelőhelyek ismert kiterjedésének közelében nagy eséllyel számíthatunk a lelőhelyekhez tartozó jelenségek előkerülésére a földmunkák során. Ezek bontására és dokumentálására a feladatellátónak és a megrendelőnek egyaránt fel kell készülni.

A földmunkák által potenciálisan veszélyeztetett régészeti lelőhelyek:

Nyilvántartási azonosító	Név:	Pozíció:
63396	Gönyű – 10-es út és Kossuth u. között	pufferzónában

### 3.3. A javasolt örökségvédelmi intézkedések költségkalkulációja

#### 3.3.1. Megelőző feltárások tervezett költsége

A megelőző feltárás költségkalkulációja a tervezett földmunkák és a feltárandó régészeti lelőhelyek paraméterei (elsősorban az érintett terület nagysága) valamint a Korm. R. 8. számú mellékletében meghatározott maximált hatásági egységárak alapján készült.

Lelőhely azonosítószáma vagy neve	Megelőző feltárás módszere	Maximált hatásági egységár* (nettó)	Feltárandó terület	Kalkulált nettó keretösszeg
Gönyű – Kövecsesi-dűlő (új lelőhely)	régészeti megfigyelés	8 000 Ft/óra, de min. 36.000 Ft/nap	a tervezés jelenlegi fázisában nem ismert	földmunkák időigényének függvényében
	régészeti megfigyelés keretében végzett bontómunka	3 150 Ft/m <sup>2</sup>	az előkerülő jelenségek függvényében	a tervezés jelenlegi fázisában nem kalkulálható
Gönyű – Nagy-Tagi-legelő I. (70441)	régészeti megfigyelés	8 000 Ft/óra, de min. 36.000 Ft/nap	a tervezés jelenlegi fázisában nem ismert	földmunkák időigényének függvényében
	régészeti megfigyelés keretében végzett bontómunka	3 150 Ft/m <sup>2</sup>	az előkerülő jelenségek függvényében	a tervezés jelenlegi fázisában nem kalkulálható
Gönyű – Nagy-Tagi-legelő II. (70443)	régészeti megfigyelés	8 000 Ft/óra, de min. 36.000 Ft/nap	a tervezés jelenlegi fázisában nem ismert	földmunkák időigényének függvényében
	régészeti megfigyelés keretében végzett bontómunka	3 150 Ft/m <sup>2</sup>	az előkerülő jelenségek függvényében	a tervezés jelenlegi fázisában nem kalkulálható
Gönyű – Nagy-Tagi-legelő III. (új lelőhely)	régészeti megfigyelés	8 000 Ft/óra, de min. 36.000 Ft/nap	a tervezés jelenlegi fázisában nem ismert	földmunkák időigényének függvényében
	régészeti megfigyelés keretében végzett bontómunka	3 150 Ft/m <sup>2</sup>	az előkerülő jelenségek függvényében	a tervezés jelenlegi fázisában nem kalkulálható
Gönyű – Felső-hosszú (új lelőhely)	régészeti megfigyelés	8 000 Ft/óra, de min. 36.000 Ft/nap	a tervezés jelenlegi fázisában nem ismert	földmunkák időigényének függvényében

Lelőhely azonosítószáma vagy neve	Megelőző feltárás módszere	Maximált hatósági egységár* (nettó)	Feltárandó terület	Kalkulált nettó keretösszeg
	<i>régészeti megfigyelés keretében végzett bontómunka</i>	3 150 Ft/m <sup>2</sup>	<i>az előkerülő jelenségek függvényében</i>	<i>a tervezés jelenlegi fázisában nem kalkulálható</i>
Gönyű – Közlegelő (új lelőhely)	<i>régészeti megfigyelés</i>	8 000 Ft/óra, de min. 36.000 Ft/nap	<i>a tervezés jelenlegi fázisában nem ismert</i>	<i>földmunkák időigényének függvényében</i>
	<i>régészeti megfigyelés keretében végzett bontómunka</i>	3 150 Ft/m <sup>2</sup>	<i>az előkerülő jelenségek függvényében</i>	<i>a tervezés jelenlegi fázisában nem kalkulálható</i>
Gönyű – Zombékos (új lelőhely)	<i>régészeti megfigyelés</i>	8 000 Ft/óra, de min. 36.000 Ft/nap	<i>a tervezés jelenlegi fázisában nem ismert</i>	<i>földmunkák időigényének függvényében</i>
	<i>régészeti megfigyelés keretében végzett bontómunka</i>	3 150 Ft/m <sup>2</sup>	<i>az előkerülő jelenségek függvényében</i>	<i>a tervezés jelenlegi fázisában nem kalkulálható</i>
Gönyű – Öreg Hosszú-dűlő (96015)	<i>régészeti megfigyelés</i>	8 000 Ft/óra, de min. 36.000 Ft/nap	<i>a tervezés jelenlegi fázisában nem ismert</i>	<i>földmunkák időigényének függvényében</i>
	<i>régészeti megfigyelés keretében végzett bontómunka</i>	3 150 Ft/m <sup>2</sup>	<i>az előkerülő jelenségek függvényében</i>	<i>a tervezés jelenlegi fázisában nem kalkulálható</i>
Gönyű – Limes-út (70435)	<i>régészeti megfigyelés</i>	8 000 Ft/óra, de min. 36.000 Ft/nap	<i>a tervezés jelenlegi fázisában nem ismert</i>	<i>földmunkák időigényének függvényében</i>
	<i>régészeti megfigyelés keretében végzett bontómunka</i>	3 150 Ft/m <sup>2</sup>	<i>az előkerülő jelenségek függvényében</i>	<i>a tervezés jelenlegi fázisában nem kalkulálható</i>
Gönyű – Nagy-Sáros-dűlő I. védőövezete (88181)	<i>régészeti megfigyelés</i>	8 000 Ft/óra, de min. 36.000 Ft/nap	<i>a tervezés jelenlegi fázisában nem ismert</i>	<i>földmunkák időigényének függvényében</i>
	<i>régészeti megfigyelés keretében végzett bontómunka</i>	3 150 Ft/m <sup>2</sup>	<i>az előkerülő jelenségek függvényében</i>	<i>a tervezés jelenlegi fázisában nem kalkulálható</i>
<b>Összesen:</b>			<b><i>nem kalkulálható</i></b>	<b><i>nem kalkulálható Ft</i></b>

\* Korm. R. 8. mellékletében meghatározott hatósági egységárak szerint.

A megelőző feltárás költségei magukba foglalják a régészeti feltárás terepi munkavégzésén túl – beleértve a feltárás munkafeltételei (dúcolás, melegedő és öltözőhelyiség, wc) biztosítását is – a jogszabályban meghatározott tartalmú dokumentálás és az elsődleges leletfeldolgozás költségeit (Kötv. 22. § (9) bekezdés), azonban nem tartalmazzák a régészeti földmunka (vö.: Kötv. 7. § 31. pont) költségeit. A régészeti feltáráshoz kapcsolódó régészeti földmunka megvalósításáról a beruházó köteles gondoskodni. Ha a beruházó nem tudja biztosítani a földmunkát, akkor a feltárást végző intézmény – a közbeszerzésekről szóló törvény szerint – gondoskodik a régészeti feladatellátáshoz kapcsolódó földmunka elvégzéséről a beruházó



költségén (Kötv. 23. § (2) bekezdés). A régészeti földmunkát a feltárás vezetőjének irányításával, régészeti megfigyelés mellett kell végezni, melynek költsége a területen elvégzett megelőző feltárás költségének része (Korm. R. 36. § (2) bekezdés), így erre a tevékenységre külön költség nem számolható el.

A megelőző feltárás pénzügyi elszámolása utólagosan történik, a valós teljesítés (feltárt terület mérete, rétegszámok) alapján (vö.: Kötv. 23/F. § (10) bekezdés). A feltárási projekttervben meghatározott egységáron a 10 méter sugarú poligonnal határolt régészetileg pozitív területek számolhatók el. A negatív területek feltárásáért külön költség nem számolható el.

A Kötv. 23/F. § (11) bekezdése szerint a feltárássra jogosult intézmény a teljes felületű feltárás és az elfedés régészeti előkészítésének összköltségei 10 százalékanak erejéig tartalékot képezhet az esetleges régészeti többletköltségekre. A tartalék a beruházó és a feltárást végző intézmény közötti megállapodás alapján használható fel.

### 3.3.2. A régészeti megfigyelés költsége

A nagyberuházások esetén az ismert régészeti lelőhelyek területén kívül végzett földmunka régészeti megfigyelésének elszámolása óradíjas rendszerben történik, a valós teljesítés – azaz a megfigyelt földmunkák időtartama – alapján.

**A régészeti megfigyelés maximált hatósági egységára 8 000 Ft/óra (nettó), de min. 36.000 Ft/nap.**

Régészeti jelenségek előkerülése esetén, a *Korm. R. 8. melléklete* szerinti **régészeti bontómunka elszámolásának maximált hatósági egységára: 3 150 Ft/m<sup>2</sup> (nettó).**

### 3.3.3. A régészeti költségek összesen

<i>Megelőző feltárás (régészeti megfigyelés) nettó költsége</i>	<i>Nem kalkulálható</i>
<i>A régészeti lelőhelyeken kívül végzett földmunkák régészeti megfigyelésének nettó költsége</i>	<i>A tervezés jelenlegi szakaszában nem kalkulálható</i>
<i>Régészeti megfigyelés keretében végzett bontómunka költsége</i>	<i>Nem kalkulálható</i>
<b>Összesen</b>	<b>A tervezés jelenlegi szakaszában nem kalkulálható</b>

### 3.4. A régészeti megfigyelés időkerete

Régészeti megfigyelést a kivitelezés földmunkáinak időtartamára kell biztosítani.

### 3.5. A régészeti feladatellátásra kijelölt intézmény megjelölése

A Kötv. 23/E. § (2) bekezdése alapján, a nagyberuházást megelőző feltárás, illetve nagyberuházáshoz kapcsolódó régészeti megfigyelés esetén a Magyar Nemzeti Múzeum a beruházó szerződéskötési szándékáról, annak kézhezvételét követő 5 napon belül értesíti a nagyberuházás megelőző feltárásának elvégzésére jogosult intézményt és koordinálja a szerződéskötést.

**A Kötv. 23/E. § (2a) bekezdése alapján a nagyberuházást megelőző feltárást a gyűjtőterületén érintett megyei hatókörű városi múzeum, jelen esetben a Rómer Flóris Művészeti és Történeti Múzeum (cím: 9021 Győr, Király u. 17., email: nagy.andrea@m.romer.hu) végezheti jogszabályban meghatározottak szerint.**

A Kötv. 22. § (11) bekezdés alapján a megelőző feltárással kapcsolatos szerződést a feltárással jogosult intézménynek és a beruházónak a jogszabályban meghatározott adattartalomnak a beruházó által történő rendelkezésre bocsátásától számított 15 napon belül kell megkötöni.

A Kötv. 23/E. § (4) bekezdés alapján, ha a gyűjtőterületén érintett megyei hatókörű városi múzeum a megelőző feltárással kapcsolatos szerződést a 22. § (11) bekezdésében meghatározott 15 napos határidőn belül nem köti meg, akkor a Magyar Nemzeti Múzeum gondoskodik a régészeti feladatellátás elvégzéséről.

*Szombathely, 2023. január 6.*



*Eszes Adrienn  
régész  
Magyar Nemzeti Múzeum*



556000

557000

# Jelmagyarázat

- Tervezett napelempark
- Tervezett földkábel
- Régészeti lelőhely

# DUNA

267000

267000

266000

266000

265000

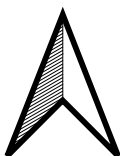
265000

556000

557000



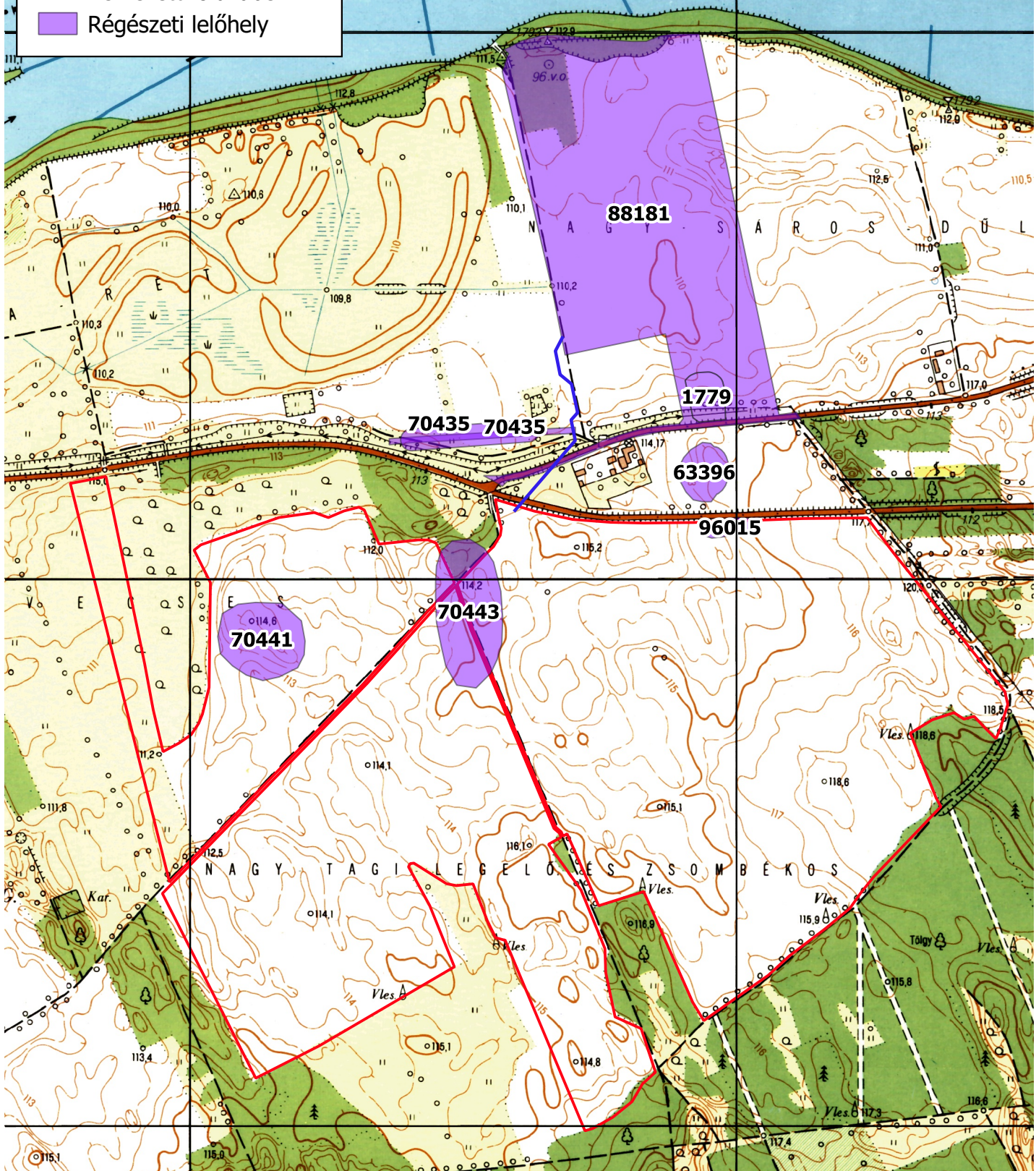
NEMZETI  
RÉGÉSZETI  
INTÉZET



0 100 200 300 400 500 m



Gönyű, 129,9 MWp fotovoltaikus napelempark  
 ELŐZETES RÉGÉSZETI DOKUMENTÁCIÓ  
 1. SZ. TÉRKÉPMELLÉKLET  
 A régészeti adatgyűjtés eredménye  
 M=1:10 000





556000

557000

## Jelmagyarázat

- Tervezett napelempark
- Tervezett földkábel
- Régészeti lelőhely

### Kutathatóság

- Nem kutatható
- Korlátozottan kutatható
- Kutatható

267000

267000

266000

266000

265000

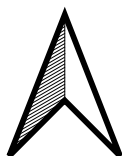
265000

556000

557000



NEMZETI  
RÉGÉSZETI  
INTÉZET



0 100 200 300 400 500 m



# DUNA

88181

1779

70435

63396

96015

Gönyű - Kövecsesi-dűlő

70441

70443

Gönyű - Nagy-Tagi-legelő III.

Gönyű - Zsombékos

Gönyű - Felső-hosszú

Gönyű - Közlegelő

Gönyű, 129,9 MWp fotovoltaikus napelempark  
ELŐZETES RÉGÉSZETI DOKUMENTÁCIÓ  
2. SZ. TÉRKÉPMELLÉKLET  
A régészeti terepbejárás eredménye  
és kutathatósági viszonyai  
M=1:10 000