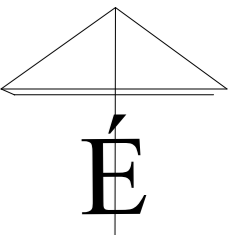



GÖNYŰ




JELMAGYARÁZAT

Győr-Moson-Sopron megyei területrendezési terv Gönyűt érintő övezetei:

Ökológiai hálózat magterületének övezete, Ökológiai hálózat pufferterület övezete


 ökológiai hálózat magterülete

 ökológiai hálózat puffer területe


Erdők övezete



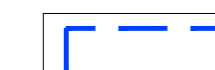
Tájékvédelmi terület övezete

 tájképvédelmi szempontból kiemelten kezelendő terület


Világörökségi és világörökség várományos terület övezete által érintett település

 teljes közigazgatási területet lefedő


Vízminőség védelmi terület övezete



Nagyvízi meder övezete

 nagyvízi meder területe (EDU VIZIG adatszolgáltatás alapján)

Natura 2000 területek övezete

 Natura 2000 területek (FHNP adatszolgáltatás alapján)

Szélérózióknak kitett területek övezete



Nap és szélérózió kijelölésének korlátozásával érintett területek övezete


 Megegyezik a Natura 2000 területek határvonalával


Külfejtéses bányatelek kijelölésének korlátozásával érintett területek övezete


 Megegyezik a Natura 2000 területek határvonalával


Egyéb korlátozó tényezők:

 természeti terület (FHNP adatszolgáltatás alapján)


 Római birodalom határai védőzóna (Örökségvédelmi Osztály adatszolgáltatás alapján)


 Római birodalom határa (Örökségvédelmi Osztály adatszolgáltatás alapján)

 régészeti lelőhely (Örökségvédelmi Osztály adatszolgáltatása alapján)

 vízbázis belső védőövezete

 vízbázis külső védőidom

 hidrogeológiai "B" védőidom

 hidrogeológiai "B" védőidom

Gönyű Község Polgármestere 1/2021. (I.13.) számú határozatának 2. számú melléklete

REGIOPLAN

Környezet- és Településtervező KFT.
9022. Győr, Újkapu utca 13.
Tel.: 96/311-304, 529-751
e-mail: regioplan@regioplan.hu

Megrendelő neve:	Gönyű Község Önkormányzata	
Munka neve:	Gönyű község településrendezési terv módosítás	Munkaszám: Rp.1.241-10
Munkarész neve:	Településszerkezeti terv	Méretarány:
Rajz címe:	Területfelhasználást, szabályozást korlátozó elemek	Rajzszám: T-K
Feladós településtervező:	Területrendezés társtervező:	Dokumentálás dátuma: 2021.01.
Kalmár Ágnes TT-08-0479	Feladós közlekedéstervező:	Feladós táj- és kertépítész tervező:
Feladós közlekedéstervező:	Feladós közlekedéstervező:	Feladós közlekedéstervező:
Réder Tibor K08-0133	Ferenecz Huba TV-T-08-0253, TE-T-08-0253	Skokkerné Szabó Piroska K1-08-0073-04

A tervezési alaptérkép az állami alapadatok felhasználásával készült