


GÖNYŰ KÖZSÉG TERÜLETFELHASZNÁLÁSI TERV MÓDOSÍTÁS M 1 : 2 000




Jelmagyarázat a módosítással érintett területre

KÖTELEZŐ SZABÁLYOZÁSI ELEMEEK


 módosítással érintett terület határa

Beépítésre szánt terület


Lakóterület


 falusias lakóterület

Vegyes terület

 településközpont vegyes terület

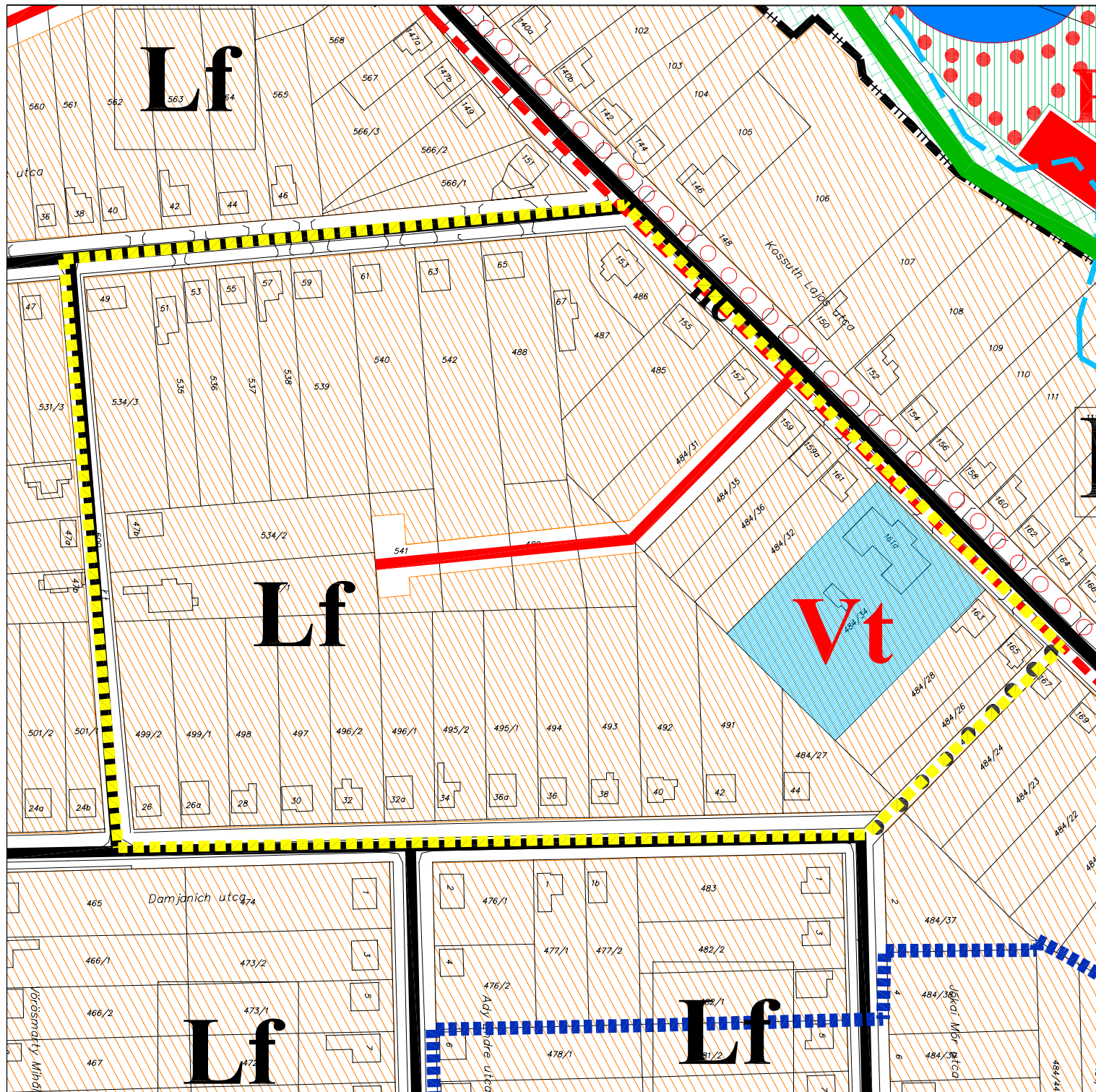
KÖZÜTI KÖZLEKEDÉS

 meglévő kiszolgáló út

 tervezett kiszolgáló út

 kerékpárút

 gyalogút



REGIOPLAN

Környezet- és Településtervező KFT.
9022 Győr, Újkapu u. 13.
Tel.: 96/311-304, 529-751
e-mail: regioplan@regioplan.hu



Megrendelő neve:	Gönyű Község Önkormányzata	Munkaszám:	Rp.1.241-12
Munka neve:	Gönyű Község településrendezési terv módosítás	Méretarány:	M 1 : 2 000
Munkarész neve:	Területfelhasználási terv	Rajzszám:	TSZ-J/M1
Rajz címe:	Szerkezeti terv módosítás	Dokumentálás dátuma:	2020.03.
Felcélós településtervező:	Kalmár Ágnes TTI-08-0479	Településrendezés társtervező:	Szabó Lilla okl. településmérnök
Felcélós közlekedéstervező:	Réder Tibor TKo-08-0133	Felcélós közműtervező:	Ferencai Huba TTI-08-0253
		Felcélós zöldfelületi és tájrendezési tervező:	Pekkerne Szabó Piroska TK-08-0073

A tervezési alaptérkép az állami alapadatok felhasználásával készült