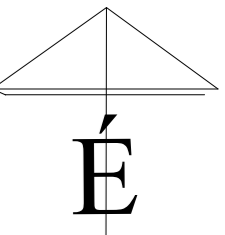



GÖNYÜ




JELMAGYARÁZAT

Győr-Moson-Sopron megyei területrendezési terv Gönyüt érintő övezetei:

Ökológiai hálózat magterületének övezete, Ökológiai hálózat pufferterület övezete


 ökológiai hálózat magterülete

 ökológiai hálózat puffer területe


Erdők övezete



Tájképvédelmi terület övezete

 tájképvédelmi szempontból kiemelten kezelendő terület


Világörökségi és világörökség várományos terület övezete által érintett település

 teljes közigazgatási területet lefedő


Vízminőség védelmi terület övezete



Nagyvízi meder övezete

 nagyvízi meder területe (EDU VIZIG adatszolgáltatás alapján)


Natura 2000 területek övezete

 Natura 2000 területek (FHNP adatszolgáltatás alapján)


Szélereziónák kitett területek övezete




Nap és szélrómú kijelölésének korlátozásával érintett területek övezete


 Megegyezik a Natura 2000 területek határvonalával


Külfejtéses bányatelek kijelölésének korlátozásával érintett területek övezete

 Megegyezik a Natura 2000 területek határvonalával

Egyéb korlátozó tényezők:

 természeti terület (FHNP adatszolgáltatás alapján)

 Római birodalom határai védőzóna (Örökségvédelmi Osztály adatszolgáltatás alapján)

 Római birodalom határa (Örökségvédelmi Osztály adatszolgáltatás alapján)

 régészeti lelőhely (Örökségvédelmi Osztály adatszolgáltatása alapján)

Gönyü Község Önkormányzata.....számú határozatának 3. számú mellékelete

REGIOPLAN

Környezet- és Településtervező KFT.
9022. Győr, Újkapu utca 13.
Tel.: 96/311-304, 529-751
e-mail: regioplan@regioplan.hu

Megrendelő neve:	Gönyü Község Önkormányzata	
Munka neve:	Gönyü község településrendezési terv módosítás	Munkaszám: Rp.1.241-10
Munkarész neve:	Településszerkezeti terv	Méretarány:
Rajz címe:	Területfelhasználást, szabályozást korlátozó elemek	Rajzszám: T-K
Feladós településtervező:	Területfelhasználást, szabályozást korlátozó elemek	Dokumentálás dátuma: 2020.10.
Kalmár Ágnes TT-08-0479 Feladós közlekedéstervező:	Feladós közmérnöke:	Feladós táj- és kertépítész tervező:
Réder Tibor K08-0133	Ferenecz Huba TV-T-08-0253, TE-T-08-0253	Rekkesné Szabó Piroska K1-08-0073/04

A tervezési alaptérkép az állami adatok felhasználásával készült