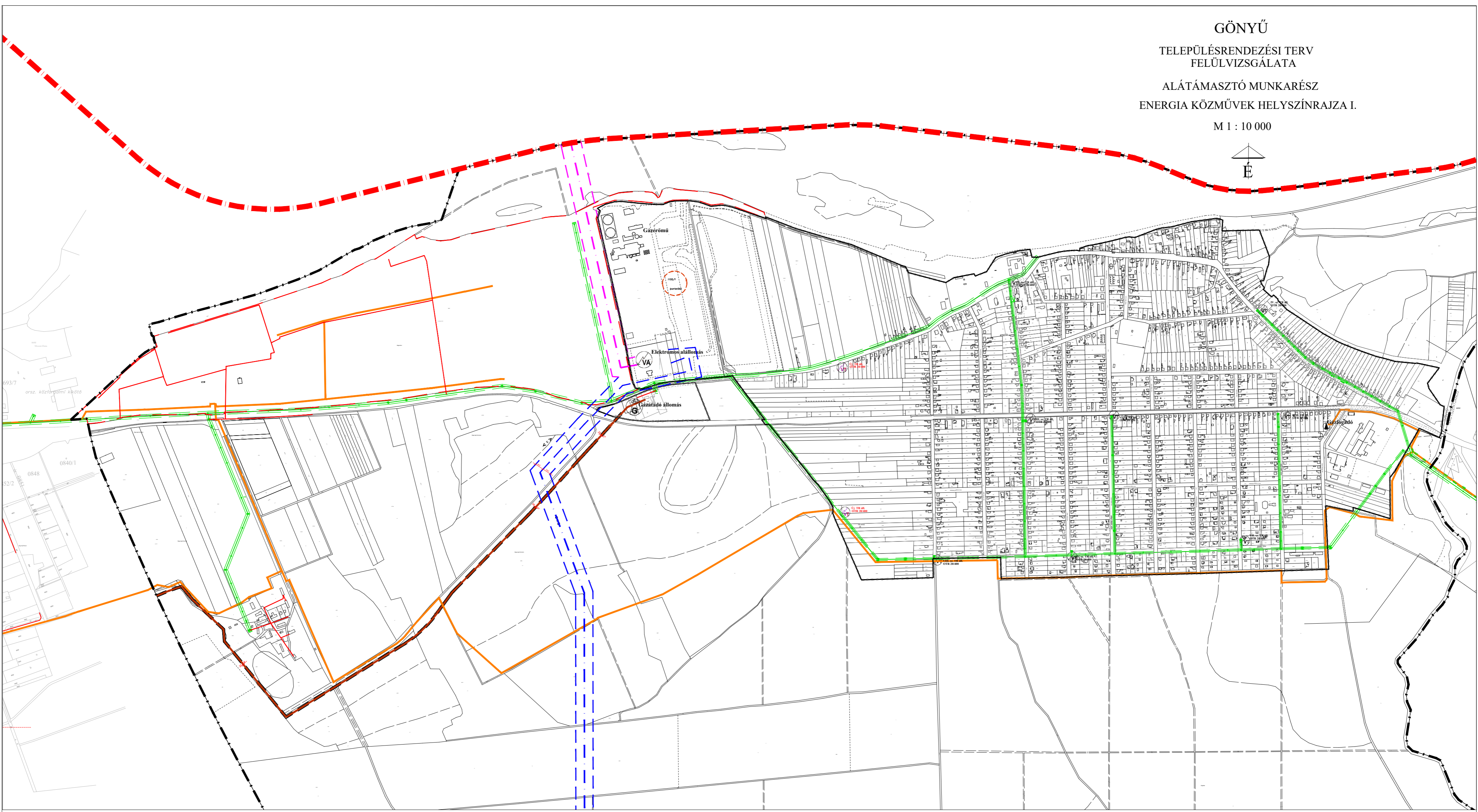
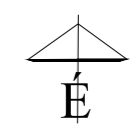



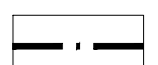


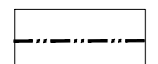






GÖNYŰ
TELEPÜLÉSRENDEZÉSI TERV
FELÜLVIZSGÁLATA
ALÁTÁMASZTÓ MUNKARÉSZ
ENERGIA KÖZMŰVEK HELYSZÍNRAJZA I.

M 1 : 10 000



JELMAGYARÁZAT

	országhatár		nagyfeszültségű elektromos vezeték és védővezete		gázátadó állomás
	közigazgatási határ		villamos energia alaphálózat /20 kV/		gázfogadó állomás
	belterületi határ		gázszállító vezeték és védővezete />25 bár/		villamos energia transzformátor állomás
			nagyközépnomású gázvezeték /4-25 bár/		villamos energia alállomás

REGIOPLAN		Környezet- és Településtervező KFT. 9022 Győr, Ujkapu u. 13. Tel: 96/311-304, 529-751 e-mail: regioplan@regioplan.hu	
Megrendelő neve: Gönyű Község Önkormányzata		Munkaszám: Rp.I.241-10	
Munka neve: Gönyű község településrendezési terv felülvizsgálata		Méretarány: M 1 : 10 000	
Munkarész neve: Alátámasztó munkarész		Rajzsám: A-1	
Rajz címe: Energia közművek helyszínrajza I.		Dokumentálás dátuma: 2020. 10.	
Felelős településtervező: <i>Kalmár Ágnes</i>	Településrendezés társtervező:		
Kalmár Ágnes TT-08-0479/08			
Felelős közlekedéstervező: Réder Tibor	Felelős közműtervező: Ferenczi Huba		
Réder Tibor Tk0 08-0133	Ferenczi Huba TT-108-0233 TV-108-0233		
A tervezési alaptérkép az állami alapadatok felhasználásával készült			