






JELMAGYARÁZAT





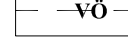



HATÁRVONALAK
 módosítással érintett terület határa

BEÉPÍTÉSRE SZÁNT TERÜLET
 Gazdasági terület
 egyéb ipari terület

TÁJ- ÉS TERMÉSZETVÉDELEM
 nemzetközi egyezmény alá tartozó területek
 Natura 2000 kiemelt jelentőségű természetmegőrzési terület, egyben különleges madárvédelmi terület határvonala

Nemzeti ökológiai hálózat
 magterület övezete

MŰVI ÉRTÉKVÉDELEM
 régészeti terület határa
 világörökség várományos terület határa

EGYÉB
 regionális szennyvízvezeték
 regionális ivóvízvezeték
 térségi jelentőségű, nyílt medrű csapadékvíz csatorna
 400kV-os elektromos vezeték és biztonsági övezete
 levegőtisztasági védelmi övezet határa
 erőmű veszélyességi övezete
 belső övezet határa
 külső övezet határa



GÖNYŰ TELEPÜLÉSRENDEZÉSI TERV MÓDOSÍTÁS TELEPÜLÉSSZERKEZETI TERV

M 1 : 10 000



VÉLEMÉNYEZÉSI DOKUMENTÁCIÓ

Gönyű Község Önkormányzata Képviselő-testületehatározatának 1. számú melléklete

		Környezet- és Településtervező KFT. 9022. Győr, Újkapu u. 13. Tel./Fax: 96/311-304, 529-751 e-mail: regioplan@regioplan.hu		
		Megrendelő neve: Gönyű Község Önkormányzata		
Munka neve: Gönyű község településrendezési terv módosítás		Munkaszám: Rp.I.241-6		
Munkarész neve: Településszerkezeti terv		Méretarány: M 1:10 000		
Rajz címe: Területfelhasználási terv/2M		Rajzszám: SZ-J/2M		
Felelős településtervező: Pekkerné Szabó Piroska TT1-08-0073		Felelős településrendezés társtervező:		Dátum: 2014.03.
Felelős közlekedéstervező: Réder Tibor K1d-1/08-0133		Felelős közműtervező: Ferenczi Huba TH-T08-0253 TE-T08-0253 TV-T08-0253		Felelős zöldfelületi és tájrendezési tervező: Pekkerné Szabó Piroska Tk-08-0073
A tervezési alaptérkép az állami adatok felhasználásával készült				