

Gönyű Község Önkormányzatának

Közterületi Térfigyelő Rendszer Adatvédelmi Szabályzata

Hatályos: 2018. december 1-től

A térfigyelő rendszer adatvédelmi szabályzata Magyarország Alaptörvénye, az információs önrendelkezési jogról és az információszabadságról (továbbiakban: Info tv.) szóló 2011. évi CXII. törvény, a Polgári Törvénykönyvről szóló 2013. évi V. törvény, a Rendőrségről szóló 1994. évi XXXIV. törvény, a közterület-felügyeletről szóló 1999. évi LXIII. törvény, továbbá az Európai Unió egységes európai adatvédelmi rendelete (General Data Protection Regulation) rendelkezéseinek figyelembevételével készült.

1. A gönyői közterületi térfigyelő rendszer adatvédelmi és adatbiztonsági szabályai

1.1. A térfigyelő rendszer fogalma: a térfigyelő rendszer azon műszaki eszközök összessége, amely biztosítja a közterületi képfelvétel jogszabályban előírt módon történő rögzítését és továbbítását.

1.2. A térfigyelő rendszer működési céljai: a közbiztonság növelése, a közterület általános rendjének biztosítása – a térfigyelő rendszer által lefedett területen található vagyon megóvása, a közterület-felügyelet tevékenységének, a rendőrség bűnüldöző munkájának segítése – a lakosság, a településre látogatók biztonságérzetének növelése, jogsértések visszaszorítása.

1.3. Értelmező rendelkezések:

személyes adat: az érintettel kapcsolatba hozható adat – különösen az érintett neve, azonosító jele, valamint egy vagy több fizikai, fiziológiai, mentális, gazdasági, kulturális vagy szociális azonosságára jellemző ismeret –, valamint az adatból levonható, az érintettre vonatkozó következtetés

hozzájárulás: az érintett akaratának önkéntes és határozott kinyilvánítása, amely megfelelő tájékoztatáson alapul, és amellyel félreérthetetlen beleegyezését adja a rá vonatkozó személyes adatok – teljes körű vagy egyes műveletekre kiterjedő – kezeléséhez

tiltakozás: az érintett nyilatkozata, amellyel személyes adatainak kezelését kifogásolja, és az adatkezelés megszüntetését, illetve a kezelt adatok törlését kéri

adatkezelő: az a természetes vagy jogi személy, illetve jogi személyiséggel nem rendelkező szervezet, aki vagy amely önállóan vagy másokkal együtt az adatok kezelésének célját meghatározza, az adatkezelésre (beleértve a felhasznált eszközt) vonatkozó döntéseket meghozza és végrehajtja vagy az adatfeldolgozóval végrehajtatja

adatkezelés: az alkalmazott eljárástól függetlenül az adatokon végzett bármely művelet vagy a műveletek összessége, így különösen gyűjtése, felvétele, rögzítése, rendszerezése, tárolása, megváltoztatása,

felhasználása, lekérdezése, továbbítása, nyilvánosságra hozatala, összehangolása vagy összekapcsolása, zárolása, törlése és megsemmisítése, valamint az adatok további felhasználásának megakadályozása, fénykép-, hang- vagy képfelvétel készítése, valamint a személy azonosítására alkalmas fizikai jellemzők (pl. ujj- vagy tenyérnyomat, DNS-minta, íriszkép) rögzítése

adattovábbítás: az adat meghatározott harmadik személy számára történő hozzáférhetővé tétele

adattörlés: az adatok felismerhetetlenné tétele oly módon, hogy a helyreállításuk többé nem lehetséges

adatmegsemmisítés: az adatokat tartalmazó adathordozó teljes fizikai megsemmisítése

közterület: a közhasználatra szolgáló minden olyan állami és önkormányzati tulajdonban álló terület, amelyet rendelkezésének megfelelően bárki használhat, ideértve a közterületnek közútként szolgáló és a magánterület a közforgalom számára a tulajdonos (használó) által megnyitott és kijelölt részét, továbbá az a magánterület, amelyet azonos feltételekkel bárki használhat

közterületi rend: a közterület rendeltetésszerű használatára, igénybevételére vonatkozó jogszabályok megtartása

2. Az adatkezelés

2.1. Az adatkezelés elvei: Személyes adat kizárólag meghatározott célból, jog gyakorlása és kötelezettség teljesítése érdekében kezelhető. Az adatkezelésnek minden szakaszában meg kell felelnie az adatkezelés céljának, az adatok felvételének és kezelésének tisztességesnek és törvényesnek kell lennie. Csak olyan személyes adat kezelhető, amely az adatkezelés céljának megvalósulásához elengedhetetlen, a cél elérésére alkalmas. A személyes adat csak a cél megvalósulásához szükséges mértékben és ideig kezelhető. Az adatokat védeni kell különösen a jogosulatlan hozzáférés, megváltoztatás, továbbítás, nyilvánosságra hozatal, törlés vagy megsemmisítés, valamint a véletlen megsemmisülés és sérülés ellen.

2.2. Az adatkezelés jogalapja: Személyes adat akkor kezelhető, ha ahhoz az érintett hozzájárul. A térfelügyelő rendszer alkalmazásához a hozzájárulás önkéntes, ráutaló magatartással történik. A rendszer alkalmazásáról a területen megjelenni kívánó személyek részére jól látható helyen, jól olvasható, tájékoztatást elősegítő módon ismertetőt kell kihelyezni, továbbá a község honlapjára is fel kell tölteni.

2.3. Az adatkezelés korlátai: A felvétel rögzítése helyszínén – elkövetett bűncselekmény vagy szabálysértés, vagy a közlekedés szabályainak megsértése miatt indult büntető-, szabálysértési eljárásban, körözött személy vagy tárgy azonosítása vagy rendőri intézkedés jogszerűségének közigazgatási eljárásban történő vizsgálata céljából indult eljárásban – elkövetett jogsértés miatt indított közigazgatási hatósági eljárásban – rendőri intézkedés jogszerűségének megállapítására irányuló közigazgatási hatósági eljárásban – a felvételen szereplő személy által, jogainak gyakorlása érdekében indított eljárásban használható fel.

2.4. Az adatkezelés időtartama: A kialakított térfigyelő rendszer a közterületen készült felvételeket rögzíti. A felvételek nem kerülnek visszajátzásra, a felhatalmazott személyek csak akkor tekintik meg, ha a vagyonsvédelemmel kapcsolatos vagy más jogsértő esemény gyanúja felmerül. A felvételeket az adatkezelő 8 nap elteltével törli, kivéve, ha az eljárásra jogosult szerv vagy hatóság eljárást indított és erről az adatkezelőt határidőn belül tájékoztatta. Ebben az esetben az adatkezelő a rögzített felvételt az eljárásra jogosult szerv vagy hatóság részére történő továbbításáig kezelheti azzal, hogy az adatkezelés időtartama nem haladhatja meg a 30 napot.

3. A gönyői térfigyelő rendszer általános jellemzői

3.1. A közterületi térfigyelő rendszer üzemeltetése és kezelése:

A térfigyelő rendszer Gönyű Község Önkormányzatának tulajdona. Az Önkormányzat a térfigyelő rendszer üzemeltetésére és kezelésére, mint adatkezelésre a helyileg illetékes Győri Rendőrkapitánysággal együttműködési megállapodást kötött. A felvételek 0-tól 24 óráig, folyamatosan készülnek és kerülnek rögzítésre. Megfigyelés kizárólag a Gönyői Polgárőr Egyesület által történik. A térfigyelő rendszer üzemeltetésével kapcsolatos anyagi kiadásokat az önkormányzat saját költségvetéséből finanszírozza.

3.2. A térfigyelő rendszerhez tartozó kamerák helye:

A kamerák helyét a függelék tartalmazza. Újabb kamerák elhelyezése esetén a függelék aktualizálásra kerül, amely nem minősül a szabályzat módosításának.

3.3. Adatmentés, adattárolás, adattovábbítás: A képfellevőt a rendőrség által közjogi szervezetszabályozó eszközzel (intézkedés) kijelölt állomány kezeli. A kialakított rendszer a közterületen készült felvételeket rögzíti és megőrzi. A rendszerről való adatmentés csak az erre feljogosított és kioktatott személyek által lehetséges. A számítógépen jogosultsági korlátok mellett lehetséges a kívánt adat letöltése, illetve helyben az online monitorozás is.

A rögzítő eszköz kezelésére jogosultak:

- rendőrség
- közterület-felügyelő
- polgárőrség

A rögzített felvétel a rendőrségről, valamint a közterület-felügyeletről szóló törvényben foglalt felhasználási célból – bizonyítási eszközként – a büntető és szabálysértési eljárásra jogosult szerv írásbeli megkeresésére továbbítható, az eljárás lefolytatására jogosult szerv által biztosított adathordozó eszközön. A rögzített képfelvétel adathordozóra történő mentése az eljárásra jogosult közreműködésével történik.

Az adattovábbítás iránti kérelem az adatkezelő felé terjeszthető elő. Az adattovábbításról az adatkezelő nyilvántartást vezet. A felvételek törlése automatikusan történik.

3.4. Informatikai biztonság: Az adatkezelő, megfigyelő az Informatikai Biztonsági Szabályzatnak megfelelően használhatja a számítógépet. Adattároló eszközök illetéktelen személy számára nem lehet hozzáférhető. A központi kezelési helyiségbe csak az ott feladatot ellátó állomány, a belső ellenőrzésre jogosult személy, a rendszergazda, az adatkezelő szerv, az adatvédelmi tisztviselő, valamint az ellenőrzésre jogosult hatóság munkatársai léphetnek be. A térfigyelő rendszer központi kezelési helyiségébe belépő, ott feladatot ellátó személyekről naplót kell vezetni, amelyben rögzíteni kell a belépő személy nevét, beosztását, a belépés és a helyiség elhagyásának időpontját, a belépés okát és a tartózkodás alatt bekövetkezett rendkívüli eseményeket.

Az adatrögzítő eszköz (számítógép) fellelhetősége: 9071 Gönyű, Bajcsy-Zsilinszky E. u. 36. (Gönyűi Polgárőr Egyesület konténerhelyisége.)


4. A szabályzat melléklete

Jelen szabályzat 1. mellékletét képezi a térfigyelő rendszer adatkezelésével összefüggő adattovábbítás iránti kérelem, továbbá 2. mellékletét képezi az adattovábbítási nyilvántartás.

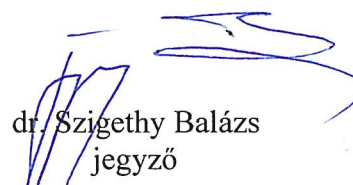
5. Záró rendelkezések

A Szabályzat rendelkezéseit minden érintettel meg kell ismertetni. Jelen térfigyelő rendszer Adatvédelmi Szabályzata 2018. december 1-jén lép hatályba, egyidejűleg minden korábbi, azonos tárgyú szabályozás hatályát veszti.

Gönyű, 2018. november 22.


Major Gábor
polgármester



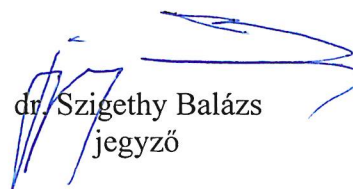

dr. Szigethy Balázs
jegyző

Záradék:

Jelen szabályzatot Gönyű Község Önkormányzatának Képviselő-testülete a 153/2018. (XI. 22.) határozatával fogadta el.

Gönyű, 2018. november 23.




dr. Szigethy Balázs
jegyző

Függelék

Az elkészült rendszer műszaki elemei:

Megnevezés	Mennyiség (db)
GeoVision GV LPR Hybrid CAM 10R kamera	2
GeoVision GV EBL2100-2F Target kamera	4
GeoVision GV FER5303 kamera	2
Ubiquiti Loco M5 Wifi AP (kamera telepítési pontok)	6
Ubiquiti Loco M5 Wifi AP (átjátszási pontok)	2
Asztali PC (monitorral)	1


Az elkészült rendszer helyszínei:



Fényképek a kamerákról:



1. Kossuth Lajos utca - nyugat
(még nincs telepítve kamera)



2. Bajcsy-Zsilinszky utca - nyugat




3. Bajcsy-Zsilinszky utca - kelet




4. Bajcsy Zs. – Irányi D. kereszteződés



5. Petőfi Sándor utca



6. Kossuth Lajos utca (Háry Dezső tér)



7-8. Kossuth L. – Irányi D. kereszteződés

Kamerák összesítő táblázata (2018. augusztus 30-ai állapot szerint):

(Megjegyzés: A GPS-koordináták nem professzionális felhasználásra szánt eszközzel kerültek rögzítésre, néhány méteres pontatlanság lehetséges.)

Sorsz.	Térfigyelő rendszer telepítésének helyszíne	Helyszín oszlopszám alapján	Helyszín GPS koordinátái	Kamerák típusa	Telepített kamerák száma (db)	Megjegyzések
1.	Kossuth Lajos utca - nyugat	1005	47°44,0336'N 017°48,5310'E	GeoVision GV LPR Hybrid CAM 10R GeoVision GV EBL2100-2F	0	Jelenleg nincs kamera felszerelve, terv: 2db
2.	Bajcsy-Zsilinszky utca - nyugat	30/1	47°43,9501'N 017°49,1587'E	GeoVision GV LPR Hybrid CAM 10R GeoVision GV EBL2100-2F	2	-
3.	Bajcsy-Zsilinszky utca – kelet (k.: Kossuth Lajos utca – kelet)	Vill. betáp: 90/1 Kamerák: 22/5	Vill. betáp: 47°43,9943'N 017°50,5928'E Kamerák oszlopa: 47°43,9825'N 017°50,5813'E	GeoVision GV LPR Hybrid CAM 10R GeoVision GV EBL2100-2F	2	A kamerák áramellátása a 90/1-es oszlopról történik légkábellel.
4.	Bajcsy-Zsilinszky – Irányi Dániel utca kereszteződés	9*	47°43,9632'N 017°49,7282'E	GeoVision GV FER5303	1	*Az oszlopon festékszóróval felfűjt sorszám

						látható
5.	Petőfi Sándor utca (északi rész)	87	47°44,1016'N 017°49,3183'E	GeoVision GV EBL2100-2F	1	-
6.	Kossuth Lajos utca (Háry Dezső tér)	62	47°44,3013'N 017°49,5256'E	GeoVision GV EBL2100-2F	1	Az oszlopon jelölés nem látható, a sorszám a szomszédos oszlopok számozásából következtetett.
7-8.	Kossuth Lajos – Irányi Dániel u. kereszteződés	72	47°44,3034'N 017°49,7350'E	GeoVision GV FER5303	1	-

*k.: korábbi elnevezés

1. melléklet

Kérelem

Gönyű Község Önkormányzata területén működő térfigyelő rendszer adatkezelésével összefüggő adattovábbítás iránt

Kérelmező

neve:
születési helye, ideje:
anyja neve:
címe:
elektronikus elérhetősége:
telefonszáma:

Adat igénylésének jogalapja:

1. a rögzített felvételen szereplő személy által a jogainak érvényesítésére indított eljárásban történő felhasználás céljából adatigénylés;
2. a kérelmező jogát vagy jogos érdekét a felvétellel rögzített esemény, cselekmény vagy intézkedés érinti, melynek érdekében szabálysértési-, büntető-, vagy közigazgatási hatóság részére történő adattovábbítást kér;
3. a kérelmezőről készült felvétel megtekintése.

A felvétel készítésének **időpontja**:

A felvétel készítésének **helyszíne** (pontos helyszíni azonosító pontok megjelölésével):.....

.....
.....
.....

1. és 2. pont esetén mely célból kéri a felvétel továbbítását:

.....
.....
.....

Az 1. pontban meghatározott kérelem esetén a kérelmező aláírásával büntetőjogi felelőssége tudatában kijelenti, hogy a továbbított felvételrészletet kizárólag arra a célra használja fel, amely célra az átadásra került.

Az adattovábbítást, illetve a betekintést követően a rendőrség a rögzített felvételrészletet haladéktalanul törli.

Kelt:

.....
kérelmező aláírása

2. melléklet

Adattovábbítási nyilvántartás

Felvétel száma	Adatfigyelő		Adattovábbítás				Megkeresés ügyszáma	Adattovábbít és időpontja	Adattovábbító		A másolat átvevőjének	
	Neve	Címe	Célja	Jogalapja	Tárgya	Módja			Neve	Beosztása	Neve	Aláírása